

# 1. Общие сведения

## Географическое положение

Республика Беларусь расположена в центральной части Европейского континента. Территория страны компактна. Ее площадь 207,6 тыс. км<sup>2</sup>, протяженность с севера на юг — 560 км, с запада на восток — 600 км.

Среди 50-ти европейских государств Беларусь находится на 13-м месте по занимаемой территории и на 14-м — по количеству населения. На долю страны приходится 2,1% площади и 1,3% населения Европы. По площади Беларусь сопоставима с такими странами, как Великобритания и Румыния, по численности населения — с Бельгией, Венгрией, Грецией, Португалией, Чешской Республикой.

Беларусь — внутриконтинентальная страна, не имеющая выхода к морю. Ближайшие морские порты соседних стран — Калининград, Гданьск, Вентспилс, Клайпеда — находятся на расстоянии 250–350 км от границ Беларуси.

Беларусь является членом Содружества Независимых Государств (СНГ) и находится на стыке двух крупнейших межгосударственных объединений — СНГ и Европейского союза (ЕС). На северо-востоке, востоке и юге проходит граница страны с государствами СНГ — Россией и Украиной, на западе и северо-западе с государствами ЕС — Польшей, Литвой, Латвией (рис. 1.1). Это создает благоприятные предпосылки для развития сотрудничества как со странами СНГ, так и ЕС.

Страна занимает выгодное экономико-географическое положение, располагаясь на пересечении кратчайших транспортных путей из Центральной России в Западную Европу и от Балтийского к Черному морю. По территории страны проходят два трансъевропейских коридора — № 2 и № 9. Первый из них идет в направлении «Запад — Восток», его протяженность в пределах Беларуси — 610 км; второй — «Север — Юг», длиной 457 км.



Рис. 1.1. Карта Беларуси.

Через Беларусь обеспечивается транзит энергоносителей из России в Западную Европу. По стране проходят магистральные нефте- и газопроводы (газопровод Ямал — Западная Европа и нефтепровод «Дружба») и сверхмощные линии электропередачи.

Территорию Беларуси пересекает также трансконтинентальная железнодорожная магистраль, которая идет от Тихого до Атлантического океана. Она представляет самый короткий путь из динамично развивающегося Азиатско-Тихоокеанского региона в один из важнейших мировых экономических центров — Европейский союз.

### Природные условия

Поверхность Беларуси в целом равнинная. Для нее характерно чередование возвышенных, равнинных и низменных пространств с болотами и озерами. Основные черты современного рельефа в значительной мере обусловлены материковыми оледенениями.

Климат страны умеренно континентальный с частыми атлантическими циклонами. Зима мягкая, с продолжительными оттепелями, лето — умеренно теплое. Средняя температура воздуха января на юго-западе  $-4,4^{\circ}\text{C}$  и на северо-востоке  $-8^{\circ}\text{C}$ ; июля, соответственно,  $17,0$  и  $18,8^{\circ}\text{C}$ . Среднегодовое количество осадков изменяется от  $550$  мм на юге до  $700$  мм на возвышенностях средней полосы. В Беларуси преобладает западный перенос воздушных масс.

Преобладающими почвами являются дерново-подзолистые, торфяные и аллювиальные. Для их сельскохозяйственного использования зачастую требуется регулирование водного режима.

В составе естественной растительности преобладают леса, которые чередуются с луговыми и болотными сообществами. Основной лесобразующей породой является сосна. Сосновые леса занимают более половины всей лесопокрытой площади. Животный мир представлен главным образом обитателями смешанных лесов, встречаются также таежные и степные виды.

Территория Беларуси является водораздельной для бассейнов Балтийского и Черного морей. Всего в стране насчитывается  $20,8$  тыс.



рек, общей протяженностью  $90,6$  тыс. км и  $10,8$  тыс. озер.

Территория Беларуси отличается довольно высоким уровнем сохранения природных комплексов. Доля таковых, находящихся в естественном или близком к естественному состоянию, составляет  $2/3$  от всей площади страны. Имеются крупные регионы (Поозерье, Полесье) с сохранившимися большими площадями естественных экосистем — лесных, болотных, луговых, которые имеют не только национальное, но и общеевропейское значение для сохранения биологического и ландшафтного разнообразия.

Характерные для природных комплексов Беларуси сочетания лесов и озер с пересеченным рельефом создают благоприятные предпосылки для развития экологического туризма. Особенно ценной в данном отношении является северная часть страны, где такие сочетания наиболее многочисленны.

В недрах Беларуси выявлены месторождения ряда полезных ископаемых. Особенно большими запасами выделяются калийные и каменные соли, а также подземные пресные и минеральные воды, которые характеризуются высоким качеством. В стране имеются также большие запасы минерального строительного сырья и торфа. Кроме этого, промышленную значимость представляют такие полезные ископаемые, как нефть, бурые угли, горючие сланцы, железные руды и некоторые другие.

Вместе с тем в Беларуси недостаточно собственного углеводородного сырья.

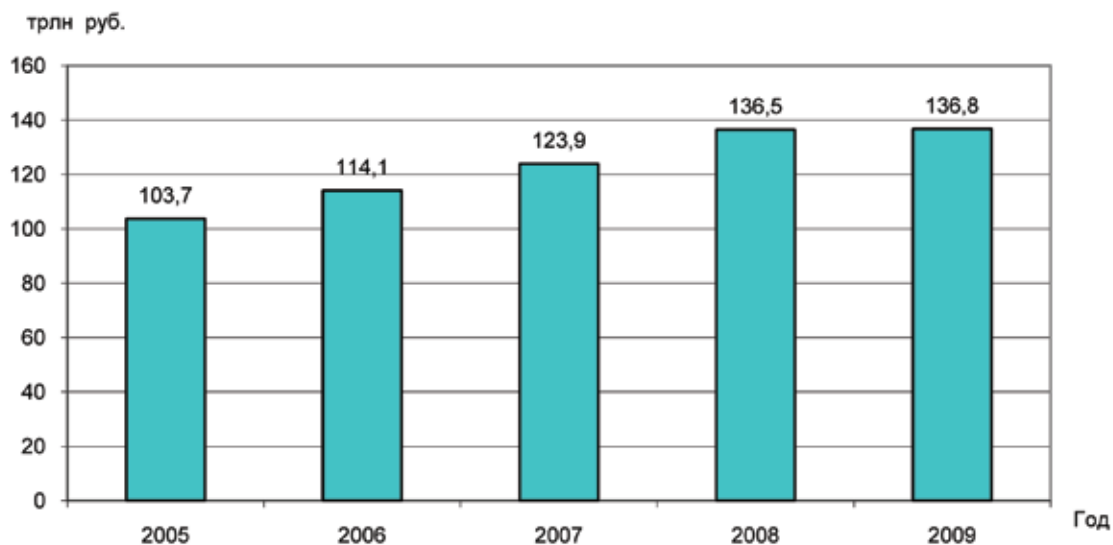


Рис. 1.2. Динамика ВВП Беларуси за 2005 – 2009 гг. (в ценах 2009 г.)

Поэтому нефть и природный газ завозятся из-за рубежа.

### Социально-экономическое развитие

Экономическое развитие Беларуси в 2000-е гг. (за исключением 2009 г.) осуществлялось высокими темпами. После экономического спада 1990-х гг. в 2003 г. был достигнут уровень докризисного 1990 г. по объему ВВП. Впоследствии темпы его ежегодного прироста составили 8,6 – 10,2% (рис. 1.2). В 2009 г. вследствие влияния мирового финансового и экономического кризиса объем ВВП в стране остался практически на уровне предыдущего года, его прирост достиг лишь 0,2%.

В 2000-е гг. опережающими темпами осуществлялся рост инвестиций в основной капитал. В абсолютном выражении их объем увеличился за последние 9 лет в 3 раза, в

относительном — в 1,6 раза, с 20% от ВВП в 2000 г. до 31% — в 2009 г. Такая доля инвестиций близка к оптимальному значению.

В структуре ВВП основное значение принадлежит сфере производства товаров. На ее долю в 2009 г. пришлось 44,7% (рис. 1.3). Доля сферы услуг составила 41,2%.

В производственной сфере ведущую роль играет промышленность, которая образует четвертую часть ВВП. В ее внутренней структуре почти 4/5 продукции дают четыре отрасли — химическая и нефтехимическая (около четверти), машиностроение и металлообработка (пятая часть), пищевая (почти шестая часть), а также химическая и нефтехимическая (примерно восьмая часть) (рис. 1.4).

В сельском хозяйстве Беларуси преобладает продукция растениеводства — 55%,

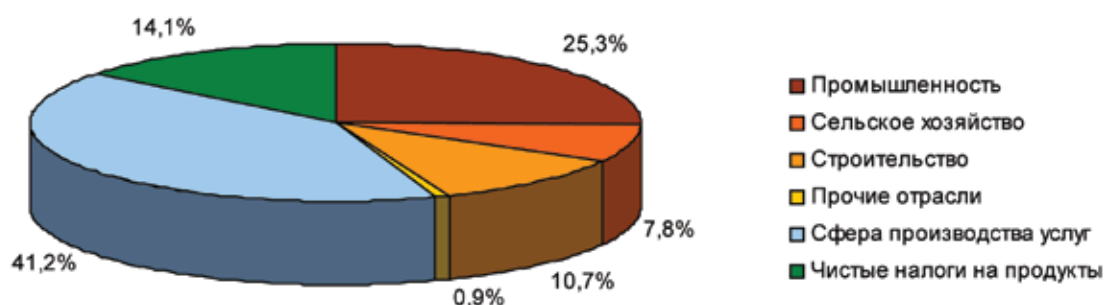


Рис. 1.3. Отраслевая структура ВВП Беларуси, 2009 г.

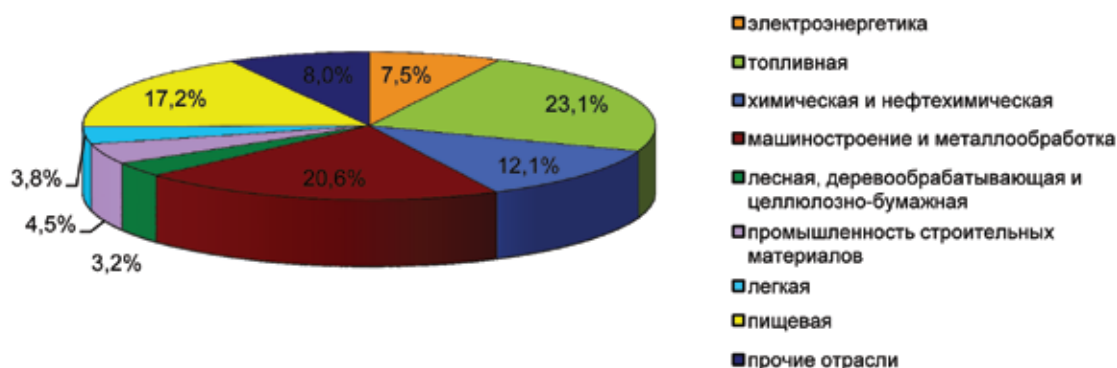


Рис. 1.4. Отраслевая структура промышленности Беларуси, 2009 г.

доля животноводства составляет 45%. На 1 жителя приходится 0,90 га сельскохозяйственных земель, из них 0,57 га пахотных.

Транспортная сеть страны включает 5,5 тыс. км магистральных железных дорог, 85,7 тыс. км автомобильных дорог общего пользования, в том числе 74,3 тыс. км с твердым покрытием. Густота железнодорожной транспортной сети составляет 2,6 км/100 км<sup>2</sup>, автомобильной — 35,8 км/100 км<sup>2</sup>. По территории Беларуси проходят также 7,4 тыс. км магистральных газопроводов, около 3 тыс. км нефтепроводов, 1,1 тыс. км нефтепродуктопроводов. Протяженность воздушных трасс составляет более 5 тыс. км.

Экономика Беларуси имеет достаточно выраженную экспортную ориентацию. Доля экспорта товаров и услуг во второй половине 2000-х гг. стабильно находилась на высоком уровне, составлявшем 60–61% от ВВП и только в кризисном 2009 г. снизилась до 51%.

В структуре экспорта преобладают товары нефтехимии, доля которых почти в 2 раза выше, нежели продукции любой из

других отраслей (рис. 1.5). Относительно высокими показателями выделяются также машиностроение, химическая промышленность, черная металлургия и пищевая промышленность, которые вместе формируют половину экспорта.

В товарной структуре импорта преобладают минеральные продукты, которые составляют более трети от его общей величины (рис. 1.6). Главным образом это нефть и природный газ, импорт которых из России в 2008 г. составил соответственно 21,5 млн т и 21,1 млрд м<sup>3</sup>. Четвертая часть импортируемой продукции приходится на машины, оборудование и транспортные средства и примерно восьмая часть — на металлы и изделия из них, а также химические товары.

Для снижения зависимости от внешних поставок энергоносителей в Беларуси программой развития энергетики предусмотрено увеличить до 2012 г. в структуре топливного баланса долю местных видов топлива с 16,5 до 25%. Подобное увеличение должно произойти за счет роста потребления торфа, растительных отходов,



Рис. 1.5. Товарная структура экспорта Беларуси в 2008 г.

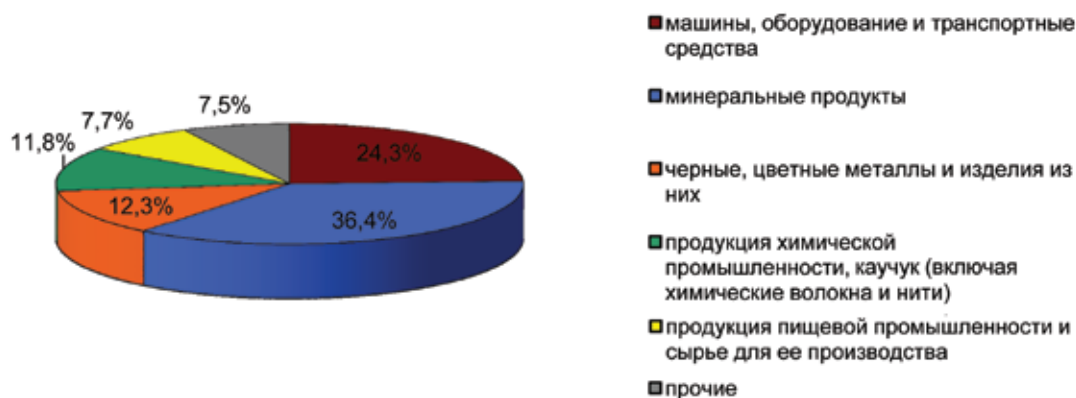


Рис. 1.6. Товарная структура импорта Беларуси в 2008 г.

а также добычи бурых углей и горючих сланцев. Кроме этого намечено строительство атомной станции.

Основными внешними торговыми партнерами Беларуси по экспорту являются страны ЕС и СНГ. Доля экспорта товаров в 2008 г. в ЕС составила 46%, что на 2% выше, нежели в СНГ, при этом в Россию — 32%. В поставках продукции в ЕС преобладают нефтепродукты, в эти страны поступает 97% от общего объема их вывоза. В стоимостном выражении они составляют примерно 80% экспортных поставок в ЕС из Беларуси. В товарной структуре экспорта в страны СНГ преобладает продукция машиностроения, химической и пищевой промышленности.

Среди отдельных стран основным внешнеторговым партнером Беларуси выступает Россия. На ее долю приходится 32% экспорта и 60% импорта.

По оценкам Международного валютного фонда (МВФ) существующая в Беларуси экономическая модель выглядит конкурентоспособной. Объем ВВП на душу населения в стране, рассчитанный по паритету покупательной способности, составил в 2009 г. 12,7 тыс. долл. США. Это второй показатель в СНГ после России, он также ниже по сравнению с соседними странами ЕС — Польшей, Литвой, Латвией. Согласно прогнозу МВФ, если в Беларуси сохранятся текущие темпы экономического роста, то к 2015 году показатель среднедушевого ВВП в стране по паритету покупательной способности станет выше, нежели в Латвии и практически сравняется с Россией и Литвой.

## Население

Численность населения Беларуси на 01.01.2010 составила 9480,0 тыс. человек. Его средняя плотность — 46 чел./км<sup>2</sup>. На долю городских жителей приходится 74,5%, сельских — 25,5%. В крупных и крупнейших городах с количеством жителей свыше 250 тыс. чел. проживает 52% городского и 39% всего населения.

В стране с 1993 г. наблюдается депопуляция населения. Общее его количество сократилось за это время на 755 тыс. чел. Причем произошло такое сокращение исключительно за счет сельских жителей.

В последние три года в демографической ситуации проявляются положительные сдвиги. В частности, имеет место рост рождаемости при относительно стабильном уровне смертности и некотором увеличении ожидаемой продолжительности жизни (табл. 1.1). Соответственно, снижается и показатель отрицательного прироста населения. Если в 2005 г. он составлял -5,2 на 1 тыс. населения, то в 2009 г. — (-2,7). Также существенно снизилась детская смертность — в 1,5 раза за пять последних лет. Данный показатель в Беларуси является самым низким среди стран СНГ и он близок к уровню экономически развитых стран.

Для сохранения и развития наметившихся позитивных изменений в демографической ситуации, перехода от сокращения численности населения к его стабилизации и росту в стране планируется реализация комплекса мер в области семейной, налоговой, жилищной политики, здравоохранения и социального обеспечения, направленных



Таблица 1.1

**Динамика основных медико-демографических показателей  
населения Беларуси за 2005–2009 гг. (на 1 тыс. населения)**

Год	Показатель				
	рождаемость	смертность	младенческая смертность	естественный прирост	ожидаемая продолжительность жизни при рождении, лет
2005	9,3	14,5	7,1	-5,2	68,8
2006	9,9	14,2	6,1	-4,3	69,4
2007	10,7	13,7	5,2	-3,0	70,3
2008	11,1	13,8	4,5	-2,7	70,5
2009	11,5	14,2	4,7	-2,7	70,5



Рис. 1.7. Динамика возрастной структуры населения Беларуси за 2005–2009 гг.

на создание действенных стимулов повышения рождаемости, укрепления здоровья и снижения смертности населения.

В динамике возрастной структуры населения Беларуси происходит увеличение доли лиц старше трудоспособного возраста при снижении — детей и подростков (рис. 1.7). В 2009 г. доля лиц старшей возрастной группы превысила таковую младшей в 1,4 раза. Доля населения в трудоспособном возрасте остается в целом стабильной.

В стране сохраняется относительно низкий уровень регистрируемой безработицы. Соответствующий показатель на конец 2009 г. составил 0,9% от численности экономически активного населения.

Для населения Беларуси характерен высокий образовательный уровень. Доля работников, имеющих общее среднее,

профессионально-техническое, среднее специальное и высшее образование, составила на начало 2009 г. 96,6%, в т.ч. с высшим образованием — 23,8%. Со временем происходит увеличение численности обучающихся в высших учебных заведениях. На начало 2009/2010 учебного года их количество составило 430,4 тыс. чел., или 445 студентов на 10 тыс. населения.

Для интегральной оценки качества жизни населения может использоваться такой показатель, как индекс развития человеческого потенциала, применяемый в ООН. Беларусь по данному индексу стабильно входит в группу стран с высоким уровнем развития человеческого потенциала. В 2009 г. страна в данном рейтинге занимала 68 место среди 182 государств мира и первое место среди стран СНГ.